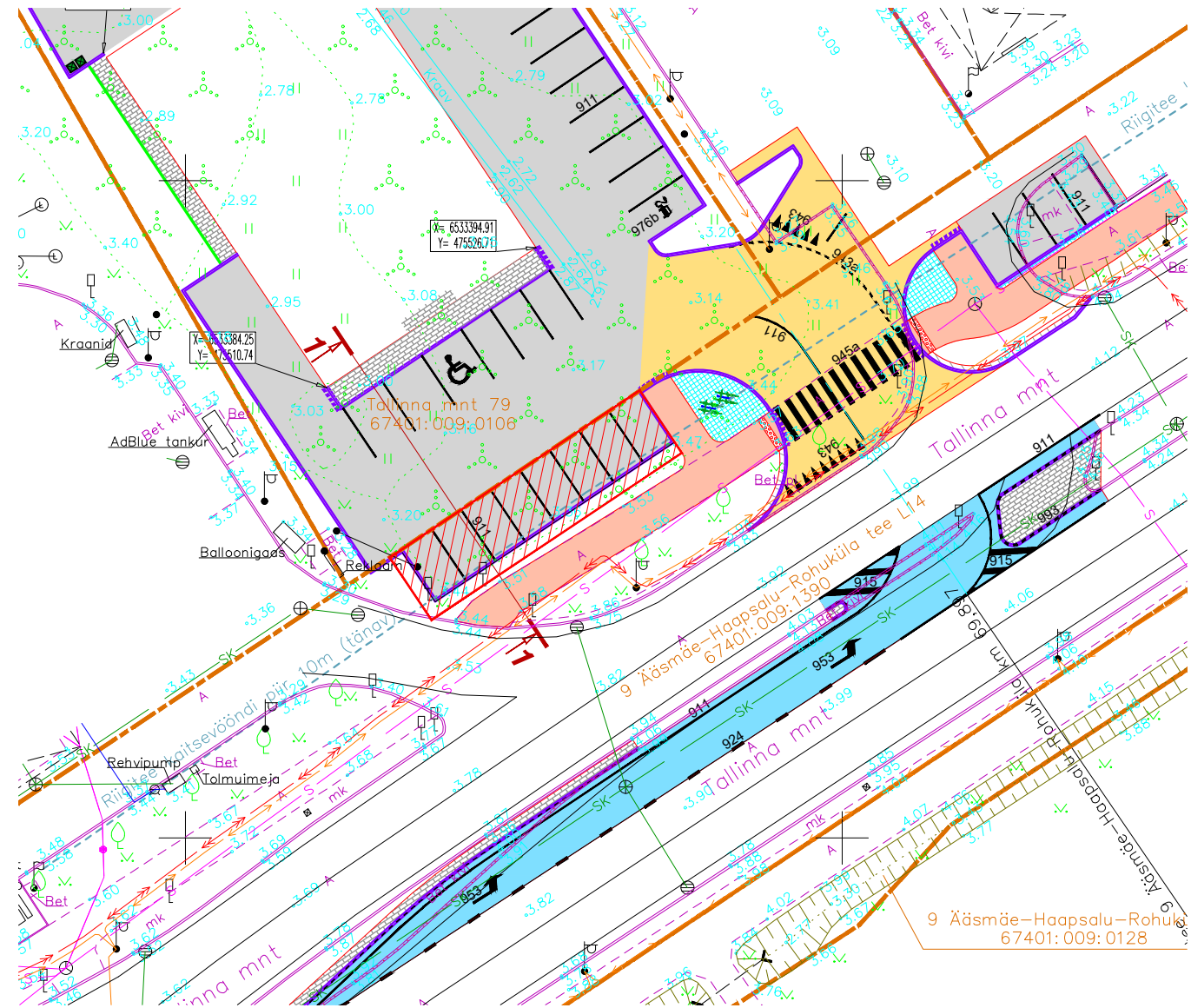






Isikliku kasutusõiguse seadmise plaan

IKÕ ala Pos nr (plaanil)	Kinnistu registriosa nr	Katastriüksuse tunnus, nimi ja sihtotstarve	Asukoht riigitee (nr ja nimi) suhtes (lõigu algus ja lõpp km)	IKÕ ala pindala ruutmeerites m²
Pos 3	15411450	67401:009:1390; 9 Ääsmäe-Haapsalu-Rohuküla tee L14; transpordimaa	9 Ääsmäe-Haapsalu-Rohuküla; km 69,91 - 69,93	132



-  IKÕ seadmise ala
-  Kinnistute piirid
-  Projekteeritud äärekivi
-  Projekteeritud parkla asfaltbetoonkate

Projekti nimi / aadress: Tallinna mnt 79, Uuemõisa alevik, Haapsalu linn, Lääne maakond Riigitee nr 9 Ääsmäe-Haapsalu- Rohuküla km 69,897 ristumiskoht			Töö nr 351123
Koostaja: KLOTOID OÜ, Reg kood 10207096 Tehnika tn 20, 93815 Kuressaare Tel. 5257248, E-post: andri@klotoid.ee	Mõõtkava 1:500	Leht/formaat A4	Kuupäev 18.07.2024